

命を守る行動 洪水・土砂災害等避難誘導サイン

SEKISUI
JUSHI

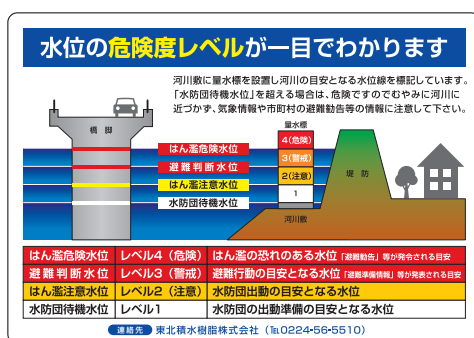
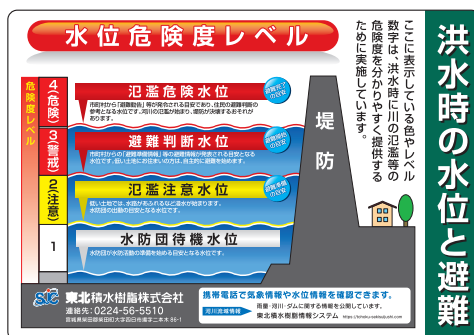
70th
anniversary

大雨による洪水・土砂災害から避難するために重要となる、事前の知識を得るためのサイン。事前に知っておく事で自治体等の避難情報を有効な情報としてとらえ、正しく判断する事が出来ます。




河川水位の危険度レベルを知る

危険度レベルを知ることが、正しい避難判断につながります



想定浸水深を知る

ハザードマップに示される想定浸水深や過去の浸水深を知る事ができます



土砂災害の起きやすい場所を知る

あらかじめ危険箇所を知る事が、正しい避難判断につながります

土砂災害危険箇所

積水地区

●現在地：〇〇公民館

右の図で示した場所では、がけ崩れ・土石流・地すべりの発生する危険性がありますので十分注意してください

〇〇県・〇〇市

積水地区 急傾斜地崩壊危険区域

がけ崩れ防災の心得

日頃の注意と心がけ
★こんなことはやめましょう。

- ★水をたれ流したりがけの上に水をためたりすること
- ★がけ下を切ったりがけの上に土を盛るなど、がけに手を加えること
- ★がけのそばに家を新築したり、増築したりすること
- ★がけを不安定にするような構造物を作ること

※崩壊危険区域でどうしても上記のような行為を必要とする場合は知事の許可が必要です。ご相談下さい。

〇〇県

避難するルートと危険箇所を知る

避難ルートと目的地を知っておく事が、命を守る事につながります

ナビポール

ポールコーンガイド

冠水標示ポール

ここから 10.0Km 区間

時間雨量 30 mm
連続雨量 100 mm

になると通行止になります

〇〇管理事務所 ☎0258-72-3185

積水樹脂株式会社

<https://www.sekisuijushi.co.jp/>

本社：〒530-0047 大阪市北区西天満 2-4-4 (堂島関電ビル 6階)
 東京本社：〒105-7110 東京都港区東新橋 1-5-2 (汐留シティセンター 10階)
 支店：関東 近畿・北陸 中部 九州 東北 中国・四国

販売店